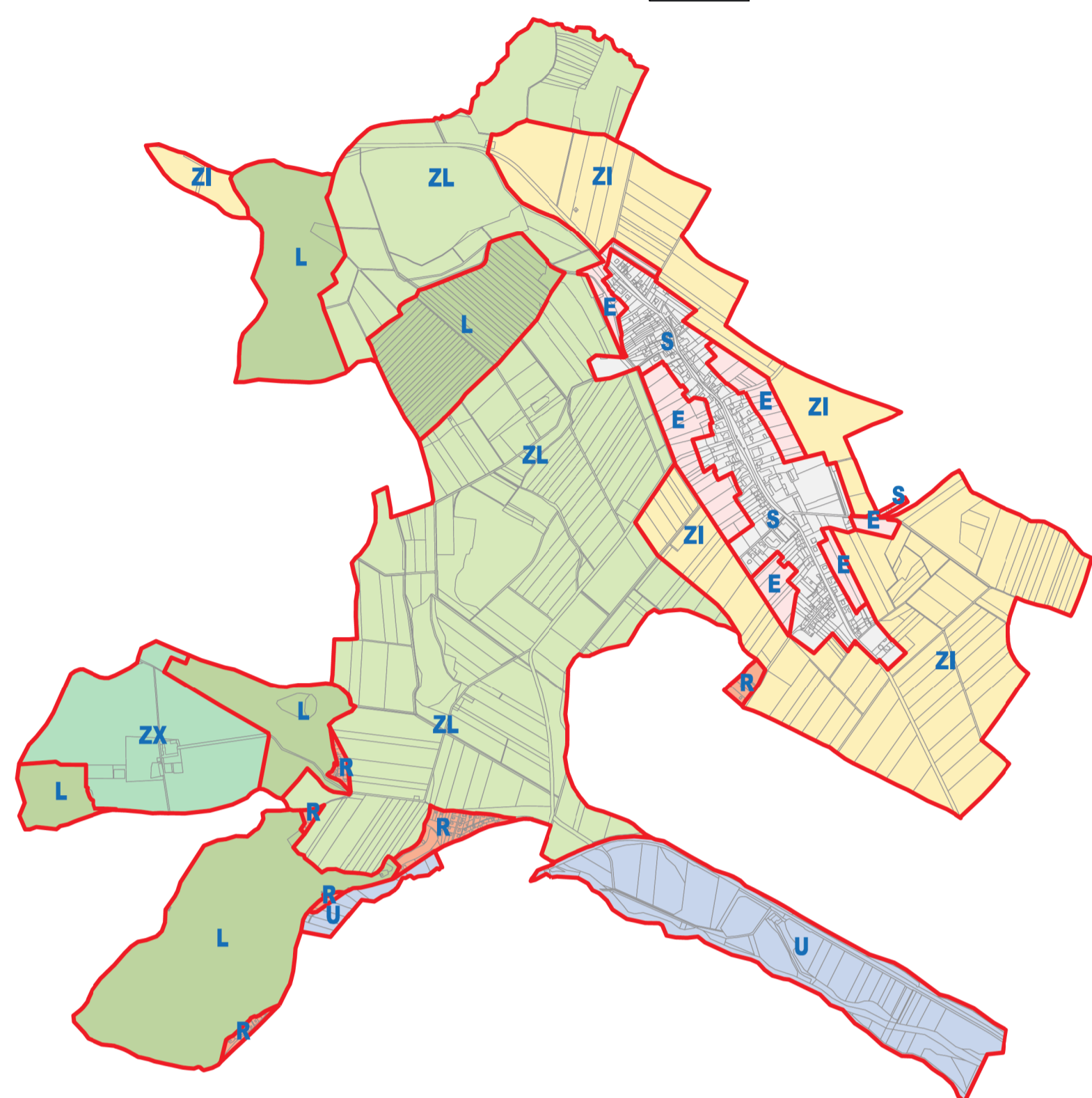


ÚZEMNÍ PLÁN HLUCHOV

ÚPLNÉ ZNĚNÍ PO VYDÁNÍ ZMĚNY Č. 1

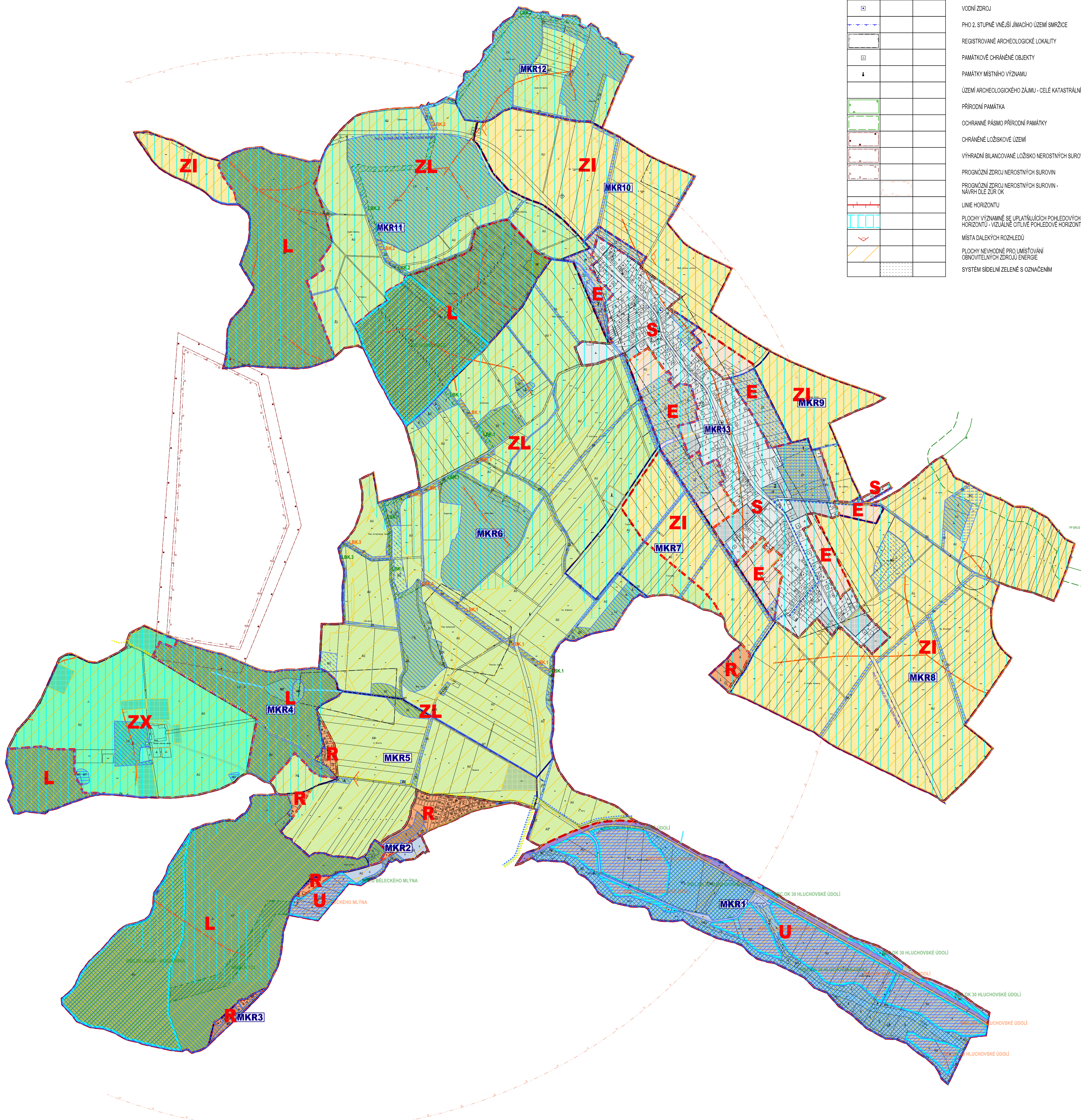
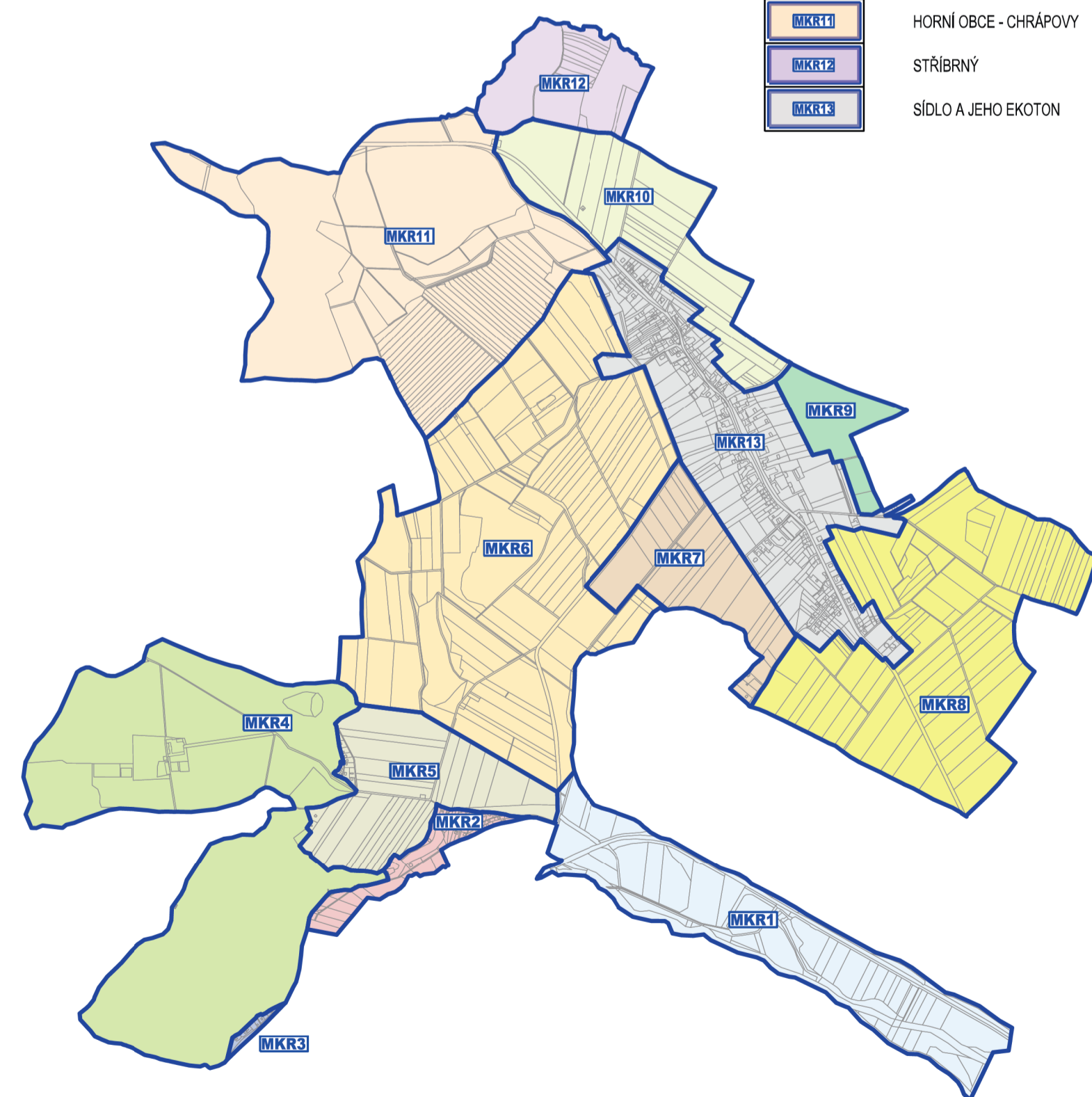
A-2 VYMEZENÍ KRAJINNÝCH ZÓN

LEGENDA	
S	KRAJINNÁ ZÓNA SÍDELNÍ
E	KRAJINNÁ ZÓNA EKOTON SÍDLA
R	KRAJINNÁ ZÓNA REKREAČNÍ
ZI	KRAJINNÁ ZÓNA ZEMĚDĚLSKÁ INTENZIVNÍ
ZL	KRAJINNÁ ZÓNA ZEMĚDĚLSKÁ INTENZIVNÍ
ZX	KRAJINNÁ ZÓNA ZEMĚDĚLSKÁ SPECIFICKÁ
L	KRAJINNÁ ZÓNA LESNÍ
U	KRAJINNÁ ZÓNA ÚDOVNÍ



A-3 VYMEZENÍ MÍST KRAJINNÉHO RÁZU

LEGENDA	
MKR1	HLUCHOVSKÉ ÚDOÍ
MKR2	U BĚLECKÉHO MLÝNA
MKR3	POD KOCOUBŇOU
MKR4	ZÁMEČEK
MKR5	PŘEDNÍ LOKA
MKR6	ZA HRBITOVEM
MKR7	TRÁVNÍKY
MKR8	STRÁNĚ KE KOSTELCI
MKR9	NAD BRUSEM
MKR10	STRÁNĚ NAD HLUCHOVEM
MKR11	HORNÍ OBCE - CHRAPOVY
MKR12	STRÁBNÝ
MKR13	SÍDLA A JEHO EKOTON



[Symbol]	ÚČELOVÉ KOMUNIKACE
[Symbol]	CYKLOSTEŽKA
[Symbol]	ZNAČENÉ TURISTICKÉ TRASY
[Symbol]	VODNÍ ZDROJ
[Symbol]	PHO 2. STUPNĚ VNĚJŠÍ JAMACHO ÚZEMÍ SMĚŘICE
[Symbol]	REGISTROVANÉ ARCHEOLOGICKÉ LOKALITY
[Symbol]	PAMÁTKOVĚ CHRÁNĚNÉ OBJEKTY
[Symbol]	PAMÁTKY MÍSTNÍHO VÝZNAMU
[Symbol]	ÚZEMÍ ARCHEOLOGICKÉHO ZÁJMU - CĚLE KATASTRÁLNÍ ÚZEMÍ
[Symbol]	PŘÍRODNÍ PAMÁTKA
[Symbol]	OCHRANNÉ PÁSMA PŘÍRODNÍ PAMÁTKY
[Symbol]	CHRÁNĚNÉ LOŽSKOVÉ ÚZEMÍ
[Symbol]	VÝHRADNĚ BILANCOVANÉ LOŽSKO NEROSTNÝCH SUROVIN
[Symbol]	PROGNOZNÍ ZDROJ NEROSTNÝCH SUROVIN
[Symbol]	PROGNOZNÍ ZDROJ NEROSTNÝCH SUROVIN - NÁVRH DLE ŽUR OK
[Symbol]	LINE HORIZONTU
[Symbol]	PLOCHY VÝZNAMNÉ SE UPLATLIVŮCH POHLEDOVÝCH HORIZONTŮ - VIZUÁLNĚ OVLIVNĚ POHLEDOVÉ HORIZONTY
[Symbol]	MÍSTA DALEKÝCH ROZHLEDŮ
[Symbol]	PLOCHY NEVHODNÉ PRO UMÍSTOVÁNÍ OBNOVITELNÝCH ZDROJŮ ENERGIJE
[Symbol]	SYSTEM SÍDELNÍ ZELENĚ S OZNAČENÍM

STABILIZOVANÉ NÁVRH	ÚZEMNÍ REZERVA	REBEŽNÉ ÚZEMÍ
[Symbol]	[Symbol]	KATASTRÁLNÍ ÚZEMÍ
[Symbol]	[Symbol]	ZASTAVĚNÉ ÚZEMÍ K 15.8.2025
[Symbol]	[Symbol]	ZASTAVĚNÉ PLOCHY
[Symbol]	[Symbol]	ZASTAVITELNÉ PLOCHY
[Symbol]	[Symbol]	ÚZEMNÍ REZERVA
[Symbol]	[Symbol]	DOPRAVA DRAŽNÍ
[Symbol]	[Symbol]	ZELENĚ PARKOVÁ A PARKOVÉ UPRÁVENÁ
[Symbol]	[Symbol]	ZELENĚ ZAHRADNÍ A SADOVÁ
[Symbol]	[Symbol]	ZELENĚ KRAJINNÁ
[Symbol]	[Symbol]	VODNÍ A VODNÍCH TOKŮ
[Symbol]	[Symbol]	VODOHOSPODÁRSKÉ
[Symbol]	[Symbol]	ZEMĚDĚLSKÉ VŠEOBECNÉ
[Symbol]	[Symbol]	LESNÍ VŠEOBECNÉ
[Symbol]	[Symbol]	PŘÍRODNÍ VŠEOBECNÉ
[Symbol]	[Symbol]	SMĚSNĚ KRAJINNĚ VŠEOBECNÉ

ČLENĚNÍ ÚZEMÍ DLE KRAJINNÝCH ZÓN	
[Symbol]	KRAJINNÁ ZÓNA SÍDELNÍ
[Symbol]	KRAJINNÁ ZÓNA EKOTON SÍDLA
[Symbol]	KRAJINNÁ ZÓNA REKREAČNÍ
[Symbol]	KRAJINNÁ ZÓNA ZEMĚDĚLSKÁ INTENZIVNÍ
[Symbol]	KRAJINNÁ ZÓNA ZEMĚDĚLSKÁ INTENZIVNÍ
[Symbol]	KRAJINNÁ ZÓNA ZEMĚDĚLSKÁ SPECIFICKÁ
[Symbol]	KRAJINNÁ ZÓNA LESNÍ
[Symbol]	KRAJINNÁ ZÓNA ÚDOVNÍ

ČLENĚNÍ ÚZEMÍ NA MÍSTA KRAJINNÉHO RÁZU	
[Symbol]	HLUCHOVSKÉ ÚDOÍ
[Symbol]	U BĚLECKÉHO MLÝNA
[Symbol]	POD KOCOUBŇOU
[Symbol]	ZÁMEČEK
[Symbol]	PŘEDNÍ LOKA
[Symbol]	ZA HRBITOVEM
[Symbol]	TRÁVNÍKY
[Symbol]	STRÁNĚ KE KOSTELCI
[Symbol]	NAD BRUSEM
[Symbol]	STRÁNĚ NAD HLUCHOVEM
[Symbol]	HORNÍ OBCE - CHRAPOVY
[Symbol]	STRÁBNÝ
[Symbol]	SÍDLA A JEHO EKOTON

PLOCHY S PRÁVY ZELENĚ INFRASTRUKTURY	
[Symbol]	NOSNÝMI
[Symbol]	PODPŮRNÝMI
ÚZEMNÍ SYSTÉM EKOLOGICKÉ STABILITY	
[Symbol]	NADEKONOMNÍ BIKORIDOR
[Symbol]	REGIONÁLNÍ BIOCENTRUM
[Symbol]	LOKÁLNÍ BIOCENTRUM
[Symbol]	LOKÁLNÍ BIKORIDOR

ZÁZNAM O ÚČINNOSTI	
SPRÁVNÍ ORGÁN, KTERÝ ÚZEMNÍ PLÁN VYDAL:	ZASTUPITELSTVO OBCE HLUCHOV
POŘADOVÉ ČÍSLO ZMĚNY:	1
DATUM NABYTÍ ÚČINNOSTI POZDEK ZMĚNY:	
POŘIZOVATEL:	MĚSTSKÝ ÚŘAD HLUCHOV, ODBOR ÚZEMNÍHO PLÁNOVÁNÍ A PAMÁTKOVÉ PÉČE
OPRAVĚNÁ OSOBA POŘIZOVATELE:	ING. PAVLA KOPŘIVNÍKA
JMÉNO A PŘÍJMĚNÍ:	
FUNKCE:	REFERENT POŘIZOVÁNÍ ÚP A ÚP
PODPIS:	OTISK ÚŘEDNÍHO RAZÍTKA: