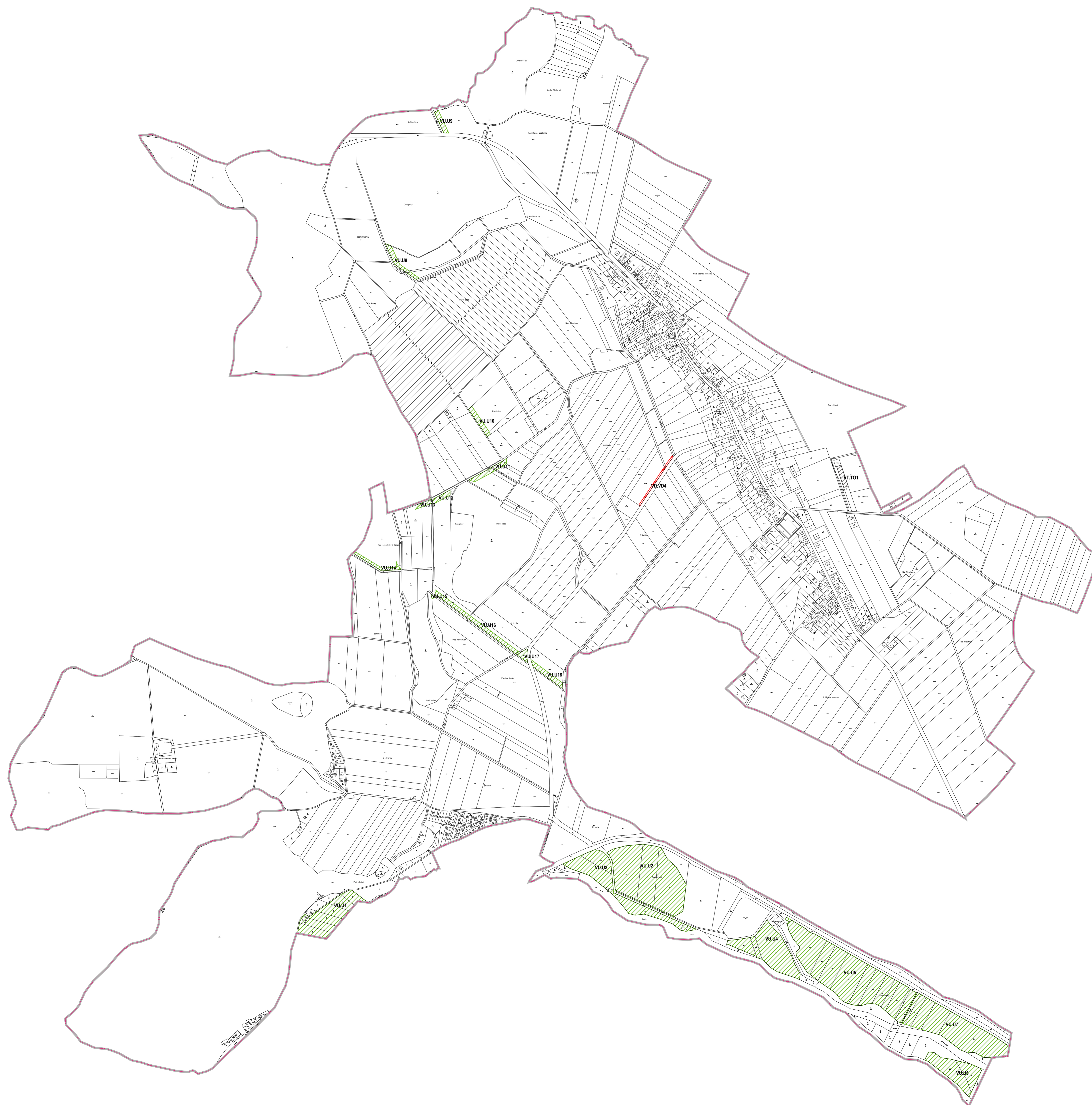







# ÚZEMNÍ PLÁN HLUCHOV ZMĚNA Č. 1



STABILIZOVANÉ  
 REŠENÉ ÚZEMÍ  
 KATASTRÁLNÍ ÚZEMÍ

PLOCHY S MOŽNOSTÍ VYVLASTNĚNÍ  
 VEŘEJNÉ PROSPĚŠNÉ STAVBY DOPRAVNÍ INFRASTRUKTURY  
 VEŘEJNÉ PROSPĚŠNÉ STAVBY TECHNICKÉ INFRASTRUKTURY  
 VEŘEJNÉ PROSPĚŠNÁ OPATŘENÍ PRO VYTVÁŘENÍ PRIVÁTNÍ ÚZEMNÍHO SYSTÉMU EKOLOGICKÉ STABILITY

## ZÁZNAM O ÚČINNOSTI

SPRÁVNÍ ORGÁN, KTERÝ ÚZEMNÍ PLÁN UVDAL:	ZASTUPITELSTVO OBCE HLUCHOV
DATUM NABÝTÍ ÚČINNOSTI ZMĚNY Č. 1:	
PORIZOVATEL:	MĚSTSKÝ ÚŘAD PROSTĚJOV ODBOR ÚZEMNÍHO PLÁNOVÁNÍ A PAMÁTKOVÉ PÉČE
OPRAVNĚNÁ OSOBA PORIZOVATELE: JMÉNO A PŘÍJMĚNĚ:	ING. PAVLA KORCHOVÁ
FUNKCE:	REFERENT PORIZOVÁNÍ ÚP A ÚP
PODPIS:	OTISK ÚŘEDNÍHO RAZÍTKA:

PŘÍLOHA Č. 2 K OPATŘENÍ OBECNÉ POVAHY Č. 1/2025  
 Ing. arch. Vladimír Dujka, Kamenná 3858, Zlín 760 01  
 Pořizovatel: Magistrát města Prostějova, odbor územního plánování a památkové péče  
 Obec: Hluchov | Okres: Prostějov | Kraj: Olomoucký  
 Zak. č.: 02/2019 | Arch. č.: 715/04 | Formát: A1 | Stupeň: ZMĚNA ÚP  
 Datum: 12/2025 | Měřítko: 1:500  
**ÚZEMNÍ PLÁN HLUCHOV**  
**ÚZEMNÍ PLÁN S PRVÝM NEMĚLACÍM PLÁNEM**  
**ZMĚNA Č. 1**  
 Výkres VEŘEJNÉ PROSPĚŠNÝCH STAVEB, OPATŘENÍ A ASANACÍ Č. **A.2.3**

