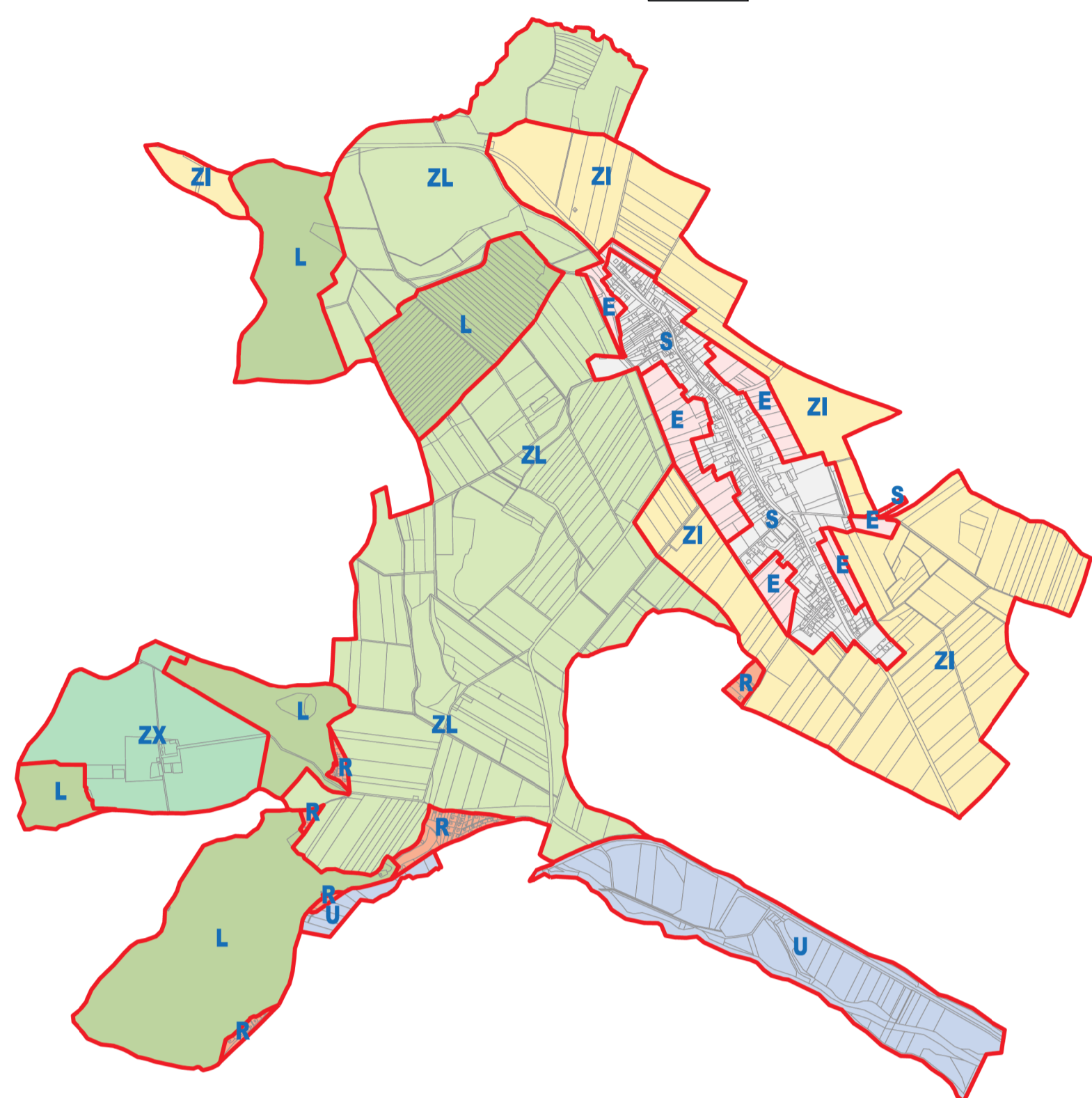


ÚZEMNÍ PLÁN HLUCHOV ZMĚNA Č. 1

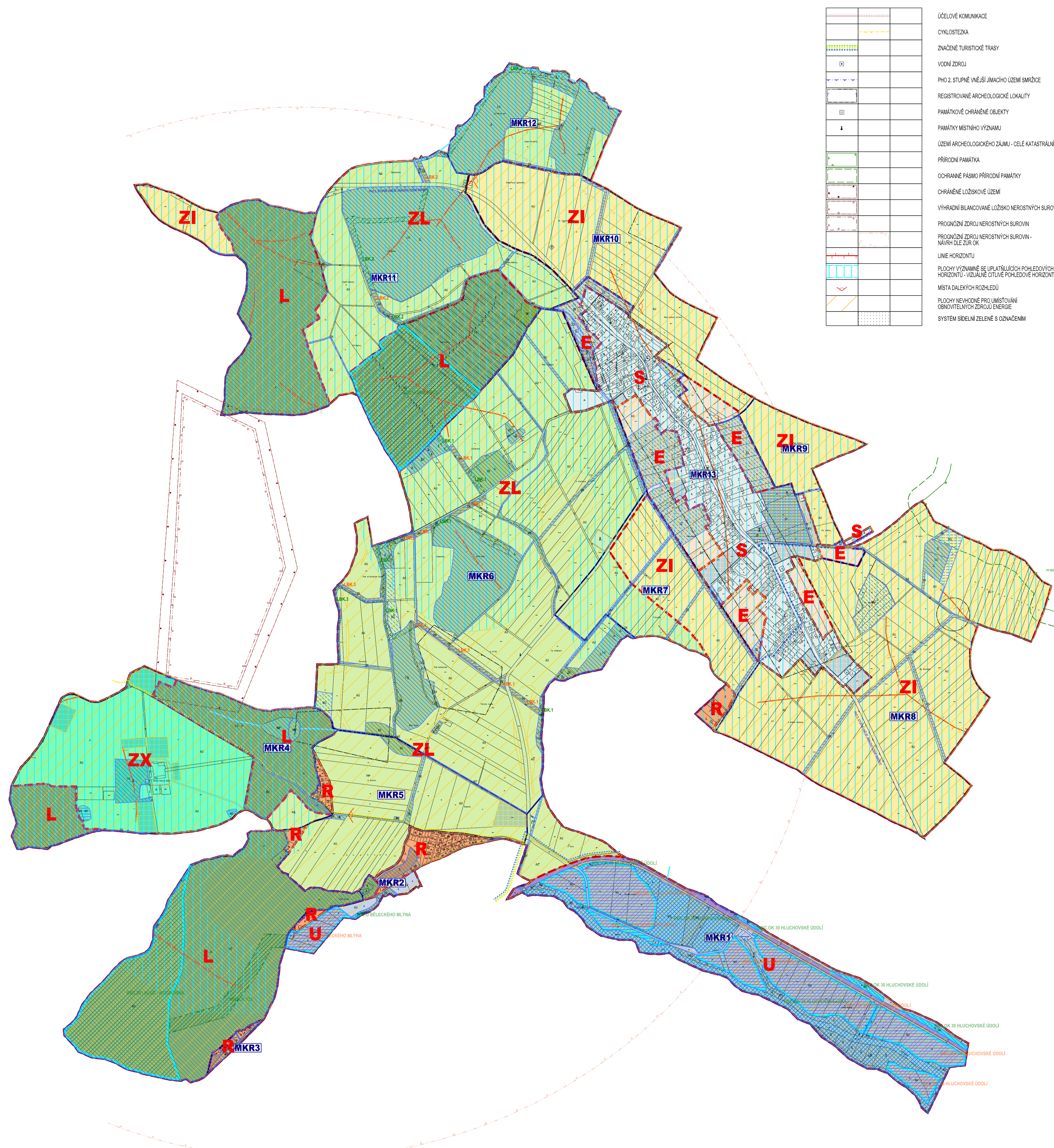
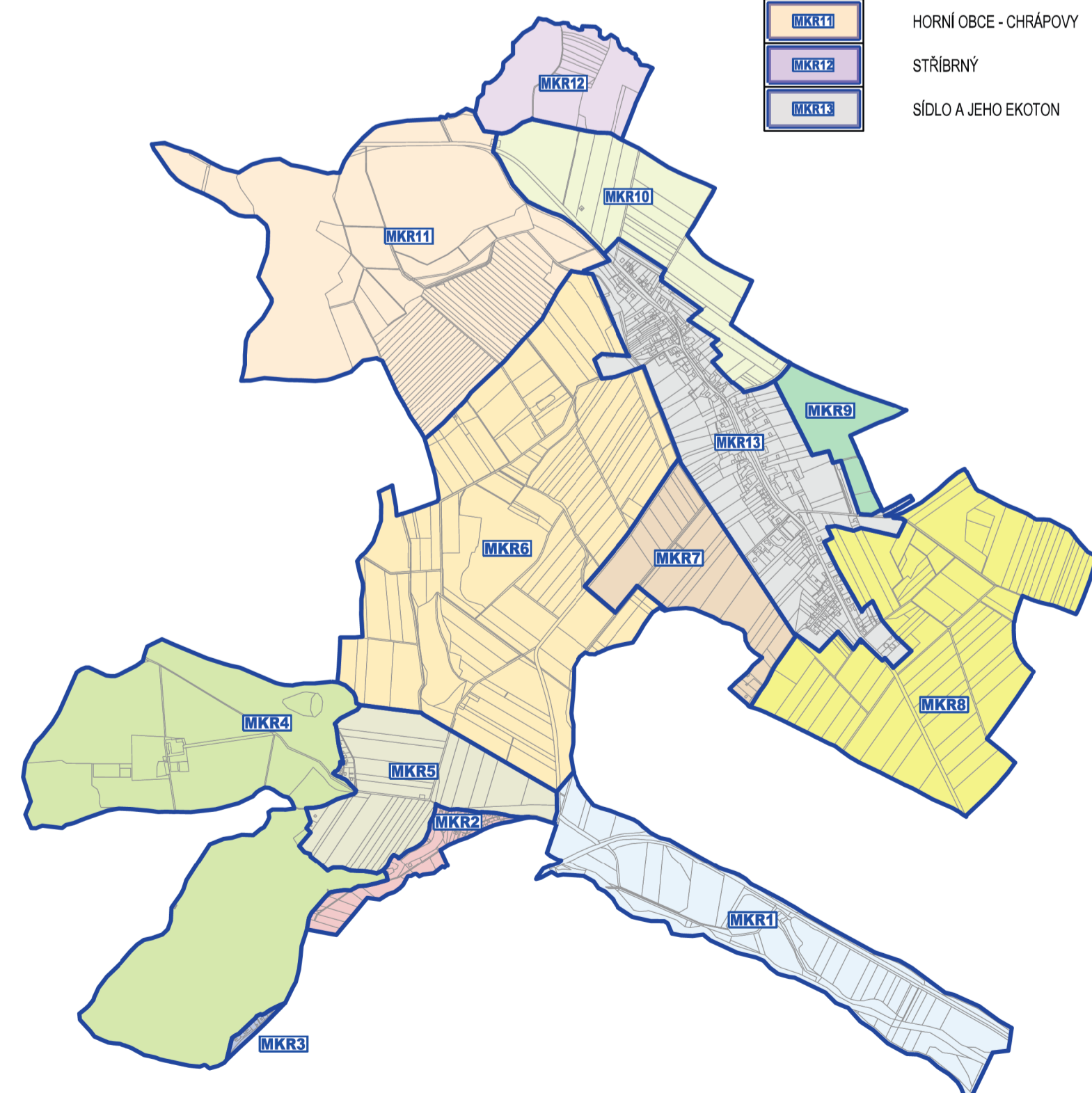
A-2 VYMEZENÍ KRAJINNÝCH ZÓN

LEGENDA	
S	KRAJINNÁ ZÓNA SÍDELNÍ
E	KRAJINNÁ ZÓNA EKOTON SÍDLA
R	KRAJINNÁ ZÓNA REKREAČNÍ
ZI	KRAJINNÁ ZÓNA ZEMĚDĚLSKÁ INTENZIVNÍ
ZL	KRAJINNÁ ZÓNA ZEMĚDĚLSKOLESNÍ
ZX	KRAJINNÁ ZÓNA ZEMĚDĚLSKÁ SPECIFIKA
L	KRAJINNÁ ZÓNA LESNÍ
U	KRAJINNÁ ZÓNA ÚDOLNÍ



A-3 VYMEZENÍ MÍST KRAJINNÉHO RÁZU

LEGENDA	
MKR01	HLUCHOVSKÉ ÚDOLÍ
MKR02	U BĚLEČKÉHO MLÝNA
MKR03	POD KOCOUBŘANOU
MKR04	ZÁMEČEK
MKR05	PŘEDNÍ LOUKA
MKR06	ZA HRŠTIVEM
MKR07	TRÁVNÍKY
MKR08	STRÁNE KE KOSTELCI
MKR09	NAD BRUSEM
MKR10	STRÁNE NAD HLUCHOVEM
MKR11	HORNÍ OBCE - CHRÁPOVY
MKR12	STRÁBNÝ
MKR13	SÍDLA A JEHO EKOTON



[Symbol]	ÚČELOVÉ KOMUNIKACE
[Symbol]	CYKLOSTEŽKA
[Symbol]	ZNAČENÉ TURISTICKÉ TRASY
[Symbol]	VODNI ZDROJ
[Symbol]	PHO 2. STUPNĚ VNĚJŠÍ JAMACHO ÚZEMÍ SMRČOZE
[Symbol]	REGISTROVANÉ ARCHEOLOGICKÉ LOKALITY
[Symbol]	PAMÁTKOVÉ CHRÁNĚNÉ OBJEKTY
[Symbol]	PAMÁTKY MÍSTNÍHO VÝZNAMU
[Symbol]	ÚZEMÍ ARCHEOLOGICKÉHO ZÁJMU - CĚLE KATASTRÁLNÍ ÚZEMÍ
[Symbol]	PŘÍRODNÍ PAMÁTKA
[Symbol]	OCHRANNÉ PÁSMA PŘÍRODNÍ PAMÁTKY
[Symbol]	CHRÁNĚNÉ LOŽSKOVÉ ÚZEMÍ
[Symbol]	VÝHRADNÍ BILANCOVANÉ LOŽSKO-NEROSTNÝCH SUROVIN
[Symbol]	PROGNÓZNÍ ZDROJ NEROSTNÝCH SUROVIN
[Symbol]	PROGNÓZNÍ ZDROJ NEROSTNÝCH SUROVIN - NÁVRH DLE ŽUR OK
[Symbol]	LINE HORIZONTU
[Symbol]	PLOCHY VÝZNAMNĚ SE UPATLIVUJÍCÍ POHLEDY ZOK HORIZONTU - VIZUÁLNĚ OVLIVNĚNÉ POHLEDY ZOK HORIZONTU
[Symbol]	MÍSTA DALEKÝCH ROZHLEDŮ
[Symbol]	PLOCHY NEVHODNÉ PRO UMÍSTOVÁNÍ OBNOVITELNÝCH ZDROJŮ ENERGIE
[Symbol]	SYSTEM SÍDELNÍ ZELENĚ S OZNAČENÍM

STABILIZOVANÉ NÁVRH	ÚZEMNÍ REZERVA	REBEČNÉ ÚZEMÍ
[Symbol]	[Symbol]	KATASTRÁLNÍ ÚZEMÍ
[Symbol]	[Symbol]	ZASTAVĚNÉ ÚZEMÍ K 15.8.2025
[Symbol]	[Symbol]	ZASTAVĚNÉ PLOCHY
[Symbol]	[Symbol]	ZASTAVITELNÉ PLOCHY
[Symbol]	[Symbol]	ÚZEMNÍ REZERVY
[Symbol]	[Symbol]	DOPRAVA DRAŽNÍ
[Symbol]	[Symbol]	ZELENĚ POKROVÁ A PARKOVÉ UPRAVENÁ
[Symbol]	[Symbol]	ZELENĚ ZAHRADNÍ A SADOVÁ
[Symbol]	[Symbol]	ZELENĚ KRAJINNÁ
[Symbol]	[Symbol]	VODNI A VODNÍCH TOKŮ
[Symbol]	[Symbol]	VODOHOSPODÁŘSKÉ
[Symbol]	[Symbol]	ZEMĚDĚLSKÉ VŠEOBECNÉ
[Symbol]	[Symbol]	LESNÍ VŠEOBECNÉ
[Symbol]	[Symbol]	PŘÍRODNÍ VŠEOBECNÉ
[Symbol]	[Symbol]	SMĚŠENÉ KRAJINNÉ VŠEOBECNÉ

ČLENĚNÍ ÚZEMÍ DLE KRAJINNÝCH ZÓN	
[Symbol]	KRAJINNÁ ZÓNA SÍDELNÍ
[Symbol]	KRAJINNÁ ZÓNA EKOTON SÍDLA
[Symbol]	KRAJINNÁ ZÓNA REKREAČNÍ
[Symbol]	KRAJINNÁ ZÓNA ZEMĚDĚLSKÁ INTENZIVNÍ
[Symbol]	KRAJINNÁ ZÓNA ZEMĚDĚLSKOLESNÍ
[Symbol]	KRAJINNÁ ZÓNA ZEMĚDĚLSKÁ SPECIFIKA
[Symbol]	KRAJINNÁ ZÓNA LESNÍ
[Symbol]	KRAJINNÁ ZÓNA ÚDOLNÍ

ČLENĚNÍ ÚZEMÍ NA MÍSTĚ KRAJINNÉHO RÁZU	
[Symbol]	HLUCHOVSKÉ ÚDOLÍ
[Symbol]	U BĚLEČKÉHO MLÝNA
[Symbol]	POD KOCOUBŘANOU
[Symbol]	ZÁMEČEK
[Symbol]	PŘEDNÍ LOUKA
[Symbol]	ZA HRŠTIVEM
[Symbol]	TRÁVNÍKY
[Symbol]	STRÁNE KE KOSTELCI
[Symbol]	NAD BRUSEM
[Symbol]	STRÁNE NAD HLUCHOVEM
[Symbol]	HORNÍ OBCE - CHRÁPOVY
[Symbol]	STRÁBNÝ
[Symbol]	SÍDLA A JEHO EKOTON

PLOCHY S PŘÍKRY ZELENĚ INFRASTRUKTURY	
[Symbol]	NOSNÝMI
[Symbol]	PODPOŘIVNÍMI

ÚZEMNÍ SYSTÉM EKOLOGICKÉ STABILITY	
[Symbol]	NADEKONOMNÍ BIKORIDOR
[Symbol]	REGIONÁLNÍ BIOCENTRUM
[Symbol]	LOKÁLNÍ BIOCENTRUM
[Symbol]	LOKÁLNÍ BIKORIDOR

ZÁZNAM O ÚČINNOSTI	
SPRÁVNÍ ORGÁN, KTERÝ ÚZEMNÍ PLÁN VYDAL:	ZASTUPITELSTVO OBCE HLUCHOV
DATA MĚSTY ÚČINNOSTI ZMĚNY Č. 1:	MĚSTSKÝ ÚŘAD HLUCHOV, OZBOD. ZEMSKÉ PAMÁTKY A PAMÁTKOVÉ PÉČE
PORADYATEL:	ING. PAVLA KOPŘIVKOVÁ
OPRAVNĚNÁ OSOBA PORADYATELE:	REFERENT PORADYATELE ÚP
JMÉNO A PŘÍJMĚNÍ:	OTISK ÚŘEDNÍHO RAZÍTKA:
FUNKCE:	
PODPIS:	